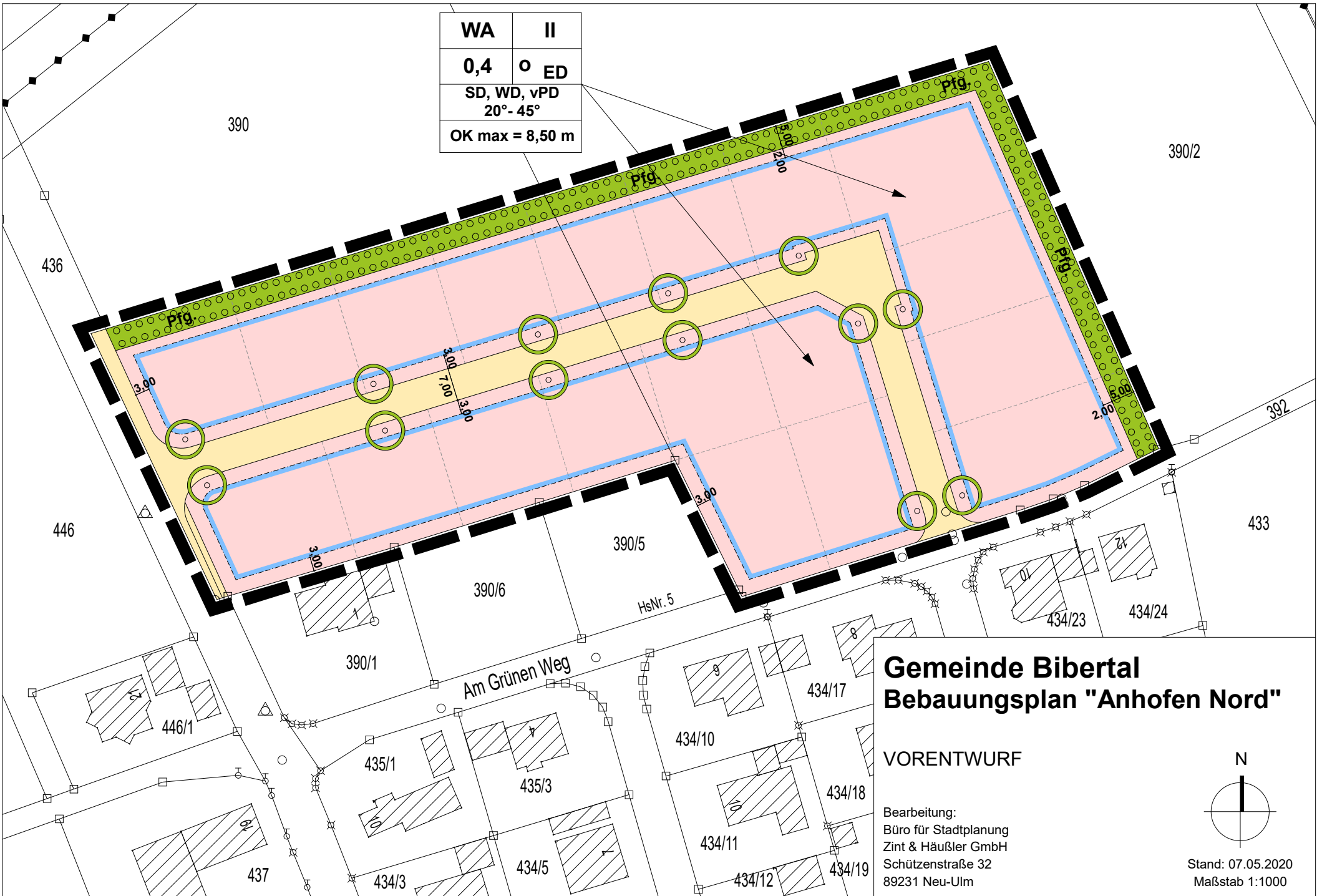


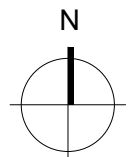
WA	II
0,4	o ED
SD, WD, vPD 20° - 45°	
OK max = 8,50 m	



## Gemeinde Bibertal Bebauungsplan "Anhofen Nord"

VORENTWURF

Bearbeitung:  
Büro für Stadtplanung  
Zint & Häußler GmbH  
Schützenstraße 32  
89231 Neu-Ulm



Stand: 07.05.2020  
Maßstab 1:1000

# Textliche Festsetzungen zum Bebauungsplan "Anhofen Nord"

## Gemeinde Bibertal, Ortsteil Anhofen

GESETZLICHE GRUNDLAGEN DIESES BEBAUUNGSPLANES SIND:

DAS BAUGESETZBUCH (BauGB)	In der Fassung der Bekanntmachung vom 03.11.2017 (BGBl. I S. 3634)
DIE BAUNUTZUNGSVERORDNUNG (BauNVO)	In der Fassung der Bekanntmachung vom 21.11.2017 (BGBl. I S. 3786)
DIE BAYERISCHE BAUORDNUNG (BayBO)	In der Fassung der Bekanntmachung vom 14.08.2007 (GVBl. 2007, S. 588, BayRS 2132-1-B) zuletzt geändert durch § 3 des Gesetzes vom 24.07.2019 (GVBl. S. 408)
DIE PLANZEICHENVERORDNUNG (PlanzV90)	In der Fassung der Bekanntmachung vom 18.12.1990 (BGBl. 1991 I S. 58) zuletzt geändert durch Art. 3 des Gesetzes vom 04.05.2017 (BGBl. I S. 1057)

### 1. PLANUNGSRECHTLICHE FESTSETZUNGEN (§ 9 BauGB und BauNVO)

#### 1.1. ART DER BAULICHEN NUTZUNG (§ 9 Abs. 1 Nr. 1 BauGB i.V.m. §§ 1-15 BauNVO)

1.1.1.  Allgemeines Wohngebiet (§ 4 BauNVO)

1.1.1.1. Zulässig sind:  
- Wohngebäude  
- nicht störende Handwerksbetriebe

1.1.1.2. Nicht zulässig sind gemäß § 1 Abs. 5 BauNVO:  
- die der Versorgung des Gebietes dienenden Läden  
- Schank- und Speisewirtschaften  
- Anlagen für kirchliche, kulturelle, soziale, gesundheitliche und sportliche Zwecke

1.1.1.3. Die unter § 4 Abs. 3 BauNVO aufgeführten Ausnahmen sind nicht Bestandteil des Bebauungsplanes.  
(§ 1 Abs. 6 Nr. 1 BauNVO)

#### 1.2. MASS DER BAULICHEN NUTZUNG (§ 9 Abs. 1 Nr. 1 BauGB i.V.m. §§ 16 - 21a BauNVO)

1.2.1. **0,4** zulässige Grundflächenzahl


1.2.2. **II** Zahl der Vollgeschosse als Höchstmaß

1.2.3. **z.B. OK max = 8,50 m** Oberkante (OK) der baulichen Anlagen als Höchstgrenze  
(§ 16 Abs. 2 BauNVO)

1.2.3.1. Die Gebäudeoberkante (OK) wird als relatives Maß zum Bezugspunkt definiert. Bezugspunkt ist die Höhe der unmittelbar zugeordneten öffentlichen Straßenverkehrsfläche, gemessen in der Mitte der zur Straßenverkehrsfläche zugewandten Hauswand des Gebäudes.

#### 1.3. BAUWEISE (§ 9 Abs. 1 Nr. 2 BauGB i.V.m. § 22 BauNVO)

1.3.1. **o** offene Bauweise

1.3.2.  Einzelhäuser- und Doppelhäuser zulässig

#### 1.4. ÜBERBAUBARE GRUNDSTÜCKSFLÄCHE (§ 9 Abs. 1 Nr. 2 BauGB i.V.m. § 23 BauNVO)

1.4.1.  Baugrenze

1.4.2. Garagen und Carports sind außerhalb der Baugrenzen als Grenzgaragen zulässig. Eine Grenzbebauung von Garagen entlang der öffentlichen Verkehrsflächen ist nicht zulässig.

1.4.3. Nebenanlagen im Sinne von § 14 BauNVO sind außerhalb der Baugrenzen nicht zulässig.

**1.5. ZAHL DER WOHNUNGEN IN WOHNGEBÄUDEN**  
(§ 9 Abs. 1 Nr. 6 BauGB)

1.5.1. Es dürfen nicht mehr als zwei Wohnungen pro Wohngebäude errichtet werden.

**1.6. VERKEHRSFLÄCHEN**  
(§ 9 Abs. 1 Nr. 11 und Abs. 6 BauGB)

1.6.1.  Öffentliche Straßenverkehrsfläche

**1.7. MASSNAHMEN UND FLÄCHEN ZUM SCHUTZ, ZUR PFLEGE UND ZUR ENTWICKLUNG VON NATUR UND LANDSCHAFT**  
(§ 9 Abs. 1 Nr. 20, 25 und Abs. 6 BauGB)

1.7.1. Begrenzung der Bodenversiegelung:  
Plätze, Wege und ebenerdige Stellplätze der Privatgrundstücke sind mit wasserdurchlässigen Belägen (z.B. Rasenpflasterstein, Pflaster in Splittbett etc.) zu versehen.

1.7.2. Begrünung von Dächern:  
Flachdächer der Nebengebäude, Garagen und Carports sind extensiv zu begrünen. Die Mindestsubstratstärke beträgt 10 cm.

**1.8. UMGRENZUNG VON FLÄCHEN ZUM ANPFLANZEN VON BÄUMEN, STRÄUCHERN, SONSTIGEN BEPFLANZUNGEN**  
(§ 9 Abs. 1 Nr. 25 a) BauGB, § 9 Abs. 1 Nr. 25 b) und Abs. 6 BauGB)

1.8.1.  Flächen zum Anpflanzen von Bäumen und Sträuchern gemäß Artenlisten

1.8.1.1. Auf der in der Planzeichnung gekennzeichneten Fläche sind Bäume der Artenliste 1 und 2 und Sträucher der Artenliste 3 zu pflanzen. (Pflanzabstand: 1 Strauch pro 2,5 m<sup>2</sup> Pflanzgebotfläche und 1 Baum alle 10 m). Das Pflanzgebot darf nicht durch bauliche Anlagen genutzt bzw. überbaut werden.

1.8.2. Die Freiflächen der privaten Grundstücke sind als Grünflächen gärtnerisch anzulegen und zu unterhalten. Je 250 m<sup>2</sup> Grundstücksfläche ist mind. ein Laubbaum oder ein Obstbaum gemäß der Artenliste 2 zu pflanzen. Die durch Planzeichen festgesetzten Bäume können dabei angerechnet werden.

1.8.3.  Anzupflanzende Bäume

1.8.3.1. An den in der Planzeichnung gekennzeichneten Stellen sind standortgerechte Bäume der Artenliste 2 zu pflanzen.

1.8.3.2. Die durch Planzeichen festgesetzten Bäume können zur Anpassung an die örtliche Situation (Zufahrten, Zugänge, Leitungen) verschoben werden. Die Anzahl der festgesetzten Bäume darf dabei nicht unterschritten werden.

**1.9. ARTENLISTEN**

Artenliste 1 - Großbäume  
 Mindestpflanzgröße: Hochstamm, StU 18-20 cm, 3xv.

- Acer platanoides - Spitzahorn
- Acer pseudoplatanus - Bergahorn
- Quercus robur - Stieleiche
- Tilia cordata - Winterlinde
- Tilia platyphyllos - Sommerlinde


Artenliste 2 - Mittelhochgroße Bäume  
 Mindestpflanzgröße: Hochstamm, StU 16-18 cm.

- Acer campestre - Feldahorn
- Carpinus betulus - Hainbuche
- Malus sylvestris - Holzapfel
- Prunus avium - Vogelkirsche
- Pyrus pyraeaster - Wildbirne
- Sorbus aucuparia - Eberesche


Artenliste 3 - Sträucher  
 Pflanzqualität: Höhe 100-150 cm, 2xv.

- Cornus sanguinea - Hartriegel
- Corylus avellana - Haselnuss
- Euonymus europaeus - Pfaffenhütchen
- Ligustrum vulgare - Liguster
- Lonicera xylosteum - Heckenkirsche
- Prunus spinosa - Schlehe
- Rhamnus frangula - Faulbaum
- Rhamnus cathartica - Kreuzdorn
- Rosa canina - Hundsrose
- Salix caprea - Saalweide
- Sambucus nigra - Schwarzer Holunder
- Viburnum lantana - Wolliger Schneeball
- Viburnum opulus - Gemeiner Schneeball

**1.10. SONSTIGE PLANZEICHEN**

1.10.1.  Grenze des räumlichen Geltungsbereichs des Bebauungsplans (§ 9 Abs. 7 BauGB)

**1.11. NUTZUNGSSCHABLONE**

<b>WA</b>	<b>II</b>
<b>0,4</b>	
<b>SD, WD, vPD</b> 20° - 45°	
<b>OK max = 8,50 m</b>	

Art der baul. Nutzung	Anzahl Vollgeschosse (Höchstmaß)
Grundflächenzahl (GRZ)	Bauweise
Dachform	
Höhe der baulichen Anlagen (Höchstgrenze)	

Füllschema der  
 Nutzungsschablone

## 2. ÖRTLICHE BAUVORSCHRIFTEN (Art. 81 BayBO)

### 2.1. BAUKÖRPER

2.1.1. Die baulichen Anlagen der Hauptbaukörper sind als quadratische oder rechteckige Baukörper zu entwickeln. An- und Vorbauten müssen sich dem Hauptbaukörper deutlich unterordnen.

### 2.2. DACHGESTALTUNG

2.2.1. Es sind Sattel- (SD), Walm- (WD) und versetzte Pultdächer (vPD) zulässig.

2.2.2. Auf den Dächern sind Anlagen zur Gewinnung von Solarenergie generell zulässig. Sie sind in der gleichen Neigung wie die Dachflächen auszubilden.

2.2.3. Es ist eine Dachneigung von 20° - 45° zulässig. Für unter geordnete Nebengebäude, Garagen und Carports sind Flachdächer zulässig.

2.2.4. Dachaufbauten in Form von Schleppegauben, Satteldachgauben und Zwerchgiebeln sind zulässig. Unterschiedliche Formen von Dachgauben dürfen nicht gleichzeitig auf einem Gebäude errichtet werden. Die Dachaufbauten einschließlich Dachfenster müssen einen Mindetsabstand von 1,0 m zur Außenkante der Giebelmauer aufweisen.

### 2.3. PKW STELLPLÄTZE UND DEREN ZUFAHRTEN

2.3.1. Auf den privaten Grundstücksflächen sind Stellplätze oder Garagen entsprechend der gemeindlichen Stellplatzsatzung vorzusehen.

2.3.2. Vor Garagen ist zu öffentlichen Verkehrsflächen ein Stauraum von mind. 5,0 m einzuhalten. Ausnahmsweise können geringere Abstände zugelassen werden, sofern verkehrliche Gründe nicht entgegenstehen. Der Stauraum vor den Garagen kann als Stellplatz angerechnet werden.

### 2.4. FREIFLÄCHENGESTALTUNG DER BAUGRUNDSTÜCKE

2.4.1. Private Wege und Platzflächen sind versickerungsfähig herzustellen. Die nicht überbauten Grundstücksflächen sind landschaftsgärtnerisch mit Bäumen und Sträuchern der Artenliste 2 und 3 zu bepflanzen oder als Rasenfläche auszugestalten.

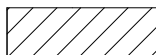
2.4.2. Die Vorgärten (entlang der Erschließungsstraße) sind zu mindestens 50 % als Vegetationsfläche anzulegen, zu pflegen und dauerhaft zu erhalten. Die Anlage von Kies- und Steingärten ist nicht zulässig.

### 2.5. EINFRIEDUNGEN

2.5.1. Einfriedungen sind kleintiergängig und ohne Sockel bis zu einer Höhe von max. 1,0 m zulässig.

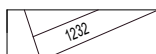
## 3. HINWEISE

3.1.




bestehende Bebauung

3.2.



Flurstücksgrenzen mit Flurstücksnummern

3.3.



Maßangaben in Metern

3.4.



Vorschlag Grundstücksgrenzen

3.5.



20-kV-Freileitung der LEW mit 9,0 m Schutzstreifen

### **3.6. NIEDERSCHLAGSWASSER**

Gesammeltes Niederschlagswasser aus Dachflächen, Pkw-Stellplätzen sowie privaten Hof- und Verkehrsflächen ist vorrangig flächenhaft über eine geeignete bewachsene Oberbodenschicht (z.B. über eine Mulde) in den Untergrund zu versickern. Sollte dies aufgrund der Untergrundverhältnisse nur mit unverhältnismäßigem Aufwand möglich sein, so ist durch Rückhaltung dafür zu sorgen, dass der Abfluss auf den derzeitigen Wert ohne Versiegelung gepuffert wird.

Die fachlichen Anforderungen der Niederschlagswasserfreistellungsverordnung (NWFreiV), die Technischen Regeln zum schadlosen Einleiten von gesammeltem Niederschlagswasser in das Grundwasser (TRENGW), das ATV Arbeitsblatt A 138 "Bau und Bemessung von Anlagen zur dezentralen Versickerung von nicht schädlich verunreinigtem Niederschlagswasser" sowie das ATV-Merkblatt M 153 "Handlungsempfehlungen zum Umgang mit Regenwasser" sind bei der Errichtung von Sickeranlagen zu beachten.

Zur Vermeidung von weitergehenden Behandlungsmaßnahmen des anfallenden Oberflächenwassers vor der Versickerung sollte auf Dach-, und Fassadenbekleidungen aus unbeschichteten Metallen wie z.B. Kupfer, Zink und Blei verzichtet werden.

### **3.7. HINWEIS ZUR DENKMALPFLEGE**

Bei allen Bodeneingriffen im Planungsgebiet muss damit gerechnet werden, dass man auf Bodendenkmäler stößt. Der betroffene Personenkreis (Eigentümer oder Besitzer der Grundstücke sowie Unternehmer und Leiter der Arbeiten) ist schriftlich auf die gesetzlichen Vorschriften zum Auffinden von Bodendenkmälern nach Art. 8 des Denkmalschutzgesetzes hinzuweisen.

Alle Beobachtungen und Funde (unter anderem auffällige Bodenverfärbungen, Holzreste, Mauern, Metallgegenstände, Scherben und Knochen) müssen unverzüglich, d.h. ohne schuldhaftes Zögern, dem Bay. Landesamt für Denkmalpflege (Klosterberg 8, 86672 Thierhaupten, Tel.: 08271/81570, Fax: 08271/815750) mitgeteilt werden.

Die aufgefundenen Gegenstände und der Fundort sind bis zum Ablauf einer Woche nach der Anzeige unverändert zu belassen, wenn nicht die Untere Denkmalschutzbehörde die Gegenstände freigibt oder die Fortsetzung der Arbeiten gestattet.

Eigentümer, dinglich Verfügungsberechtigte und unmittelbare Besitzer eines Grundstückes, auf dem Bodendenkmäler gefunden werden, können verpflichtet werden, die notwendigen Maßnahmen zur sachgerechten Bergung des Fundgegenstandes sowie zur Klärung der Fundumstände und zur Sicherung weiterer auf dem Grundstück vorhandener Bodendenkmäler zu dulden.

Aufgefundene Gegenstände sind dem Bayerischen Landesamt für Denkmalpflege oder der Denkmalschutzbehörde unverzüglich zur Aufbewahrung zu übergeben, wenn die Gefahr ihres Abhandenkommens besteht.

### **3.8. BODENSCHUTZ (§ 202 BauGB)**

Mit dem natürlichen Bodenmaterial ist gemäß BBodSchV § 12, Vollzugshilfe zur BBodSchV § 12, DIN 19731, DIN 18915 sowie dem vorliegenden Leitfaden zum Schutz der Boden bei Auftrag vom kultivierbaren Bodenaushub bzw. zur Erhaltung fruchtbaren und kulturfähigen Bodenaushub bei Flächeninanspruchnahme schonend umzugehen. Die gesetzlichen und fachlichen Regelungen sind zu beachten und umzusetzen.

### **3.9. LÖSCHWASSERVERSORGUNG**

Der Löschwasserbedarf als Grundschutz entsprechend dem Bayerischen Feuerweggesetz (BayFwG) vom 23. Dezember 1981 (zuletzt geändert am 26.03.2019) ist über die zentrale Trinkwasserversorgung nach Vorgaben des DVGW Arbeitsblatt W405 bereitzustellen. Die über den Grundschutz hinausgehende Löschwasserversorgung ist im Zuge des Objektschutzes durch den jeweiligen Eigentümer zu prüfen und sicherzustellen.

### **3.10. ZUFAHRTMÖGLICHKEITEN / RETTUNGSWEGE (Art. 5 BayBO)**

Zufahrtsmöglichkeiten und Rettungswege sind gemäß Art. 5 der BayBO zu gewährleisten. Die Zufahrten zu den verschiedenen Objekten, sowie gegebenenfalls notwendige Bewegungs- und Aufstellflächen für Feuerwehrfahrzeuge sind gemäß der "Richtlinie über Flächen für die Feuerwehr" auszuführen. Sie sind ständig frei zu halten. Bei den Kurvenradien und der Tragfähigkeit der öffentlichen Verkehrsflächen ist ebenfalls die "Richtlinie über Flächen für die Feuerwehr" zu beachten.

### **3.11. VORBELASTUNG DURCH LANDWIRTSCHAFTLICHE NUTZFLÄCHEN**

Das Plangebiet schließt an den von landwirtschaftlichen Nebenanlagen geprägten Ortsrand an. Das zulässige Maß an Lärm-, Staub- und Geruchsimmissionen, die von den Nebenanlagen ausgehen ist im Plangebiet zu dulden.